

FOTO SURVEY KONDISI JALAN TAHUN 2025

RUAS JALAN : Paweden - Karangobar



LOKASI : **STA 0+000**

LOKASI : **STA 0+100**

KONDISI PERKERASAN : Rusak Ringan
LEBAR PERKERASAN : 3 M
TYPE PERKERASAN : Aspal

KONDISI PERKERASAN : Sedang
LEBAR PERKERASAN : 3 M
TYPE PERKERASAN : Aspal

| NO. RUAS | NAMA RUAS | DPUPR KAB.BANJARNEGARA | PETUGAS SURVEY | HALAMAN |
|----------|----------------------|------------------------|----------------|---------|
| IV. 1 | Paweden - Karangobar | | MELDA & DAHLAN | 1 |

FOTO SURVEY KONDISI JALAN TAHUN 2025

RUAS JALAN : Paweden - Karangobar



LOKASI : **STA 0+120**

LOKASI : **STA 0+200**

KONDISI PERKERASAN : Rusak Berat
LEBAR PERKERASAN : 3 M
TYPE PERKERASAN : Aspal

KONDISI PERKERASAN : Rusak Berat
LEBAR PERKERASAN : 3 M
TYPE PERKERASAN : Aspal

| NO. RUAS | NAMA RUAS | DPUPR KAB.BANJARNEGARA | PETUGAS SURVEY | HALAMAN |
|----------|----------------------|------------------------|----------------|---------|
| IV. 1 | Paweden - Karangobar | | MELDA & DAHLAN | 2 |

FOTO SURVEY KONDISI JALAN TAHUN 2025

RUAS JALAN : Paweden - Karangobar



LOKASI : **STA 0+300**

LOKASI : **STA 0+400**

KONDISI PERKERASAN : Rusak Berat
LEBAR PERKERASAN : 3 M
TYPE PERKERASAN : Aspal

KONDISI PERKERASAN : Rusak Berat
LEBAR PERKERASAN : 3 M
TYPE PERKERASAN : Aspal

| NO. RUAS | NAMA RUAS | DPUPR KAB.BANJARNEGARA | PETUGAS SURVEY | HALAMAN |
|----------|----------------------|------------------------|----------------|---------|
| IV. 1 | Paweden - Karangobar | | MELDA & DAHLAN | 3 |

FOTO SURVEY KONDISI JALAN TAHUN 2025

RUAS JALAN : Paweden - Karangobar



LOKASI : **STA 0+500**

LOKASI : **STA 0+600**

KONDISI PERKERASAN : Rusak Berat
LEBAR PERKERASAN : 3 M
TYPE PERKERASAN : Aspal

KONDISI PERKERASAN : Rusak Ringan
LEBAR PERKERASAN : 3 M
TYPE PERKERASAN : Aspal

| NO. RUAS | NAMA RUAS | DPUPR KAB.BANJARNEGARA | PETUGAS SURVEY | HALAMAN |
|----------|----------------------|------------------------|----------------|---------|
| IV. 1 | Paweden - Karangobar | | MELDA & DAHLAN | 4 |

FOTO SURVEY KONDISI JALAN TAHUN 2025

RUAS JALAN : Paweden - Karangobar



LOKASI : **STA 0+700**

KONDISI PERKERASAN : Sedang
LEBAR PERKERASAN : 3 M
TYPE PERKERASAN : Aspal

LOKASI : **STA 0+800**

KONDISI PERKERASAN : Baik
LEBAR PERKERASAN : 3 M
TYPE PERKERASAN : Aspal

| NO. RUAS | NAMA RUAS | DPUPR KAB.BANJARNEGARA | PETUGAS SURVEY | HALAMAN |
|----------|----------------------|------------------------|----------------|---------|
| IV. 1 | Paweden - Karangobar | | MELDA & DAHLAN | 5 |

FOTO SURVEY KONDISI JALAN TAHUN 2025

RUAS JALAN : Paweden - Karangobar



LOKASI : **STA 0+900**

LOKASI : **STA 0+940**

KONDISI PERKERASAN : Rusak Ringan
LEBAR PERKERASAN : 3 M
TYPE PERKERASAN : Aspal

KONDISI PERKERASAN : Rusak Berat
LEBAR PERKERASAN : 3 M
TYPE PERKERASAN : Aspal

| | | | | |
|----------|----------------------|------------------------|----------------|---------|
| NO. RUAS | NAMA RUAS | DPUPR KAB.BANJARNEGARA | PETUGAS SURVEY | HALAMAN |
| IV. 1 | Paweden - Karangobar | | MELDA & DAHLAN | 6 |

FOTO SURVEY KONDISI JALAN TAHUN 2025

RUAS JALAN : Paweden - Karangobar



LOKASI : **STA 1+000**

LOKASI : **STA 1+100**

KONDISI PERKERASAN : Rusak Ringan
LEBAR PERKERASAN : 3 M
TYPE PERKERASAN : Aspal

KONDISI PERKERASAN : Rusak Ringan
LEBAR PERKERASAN : 3 M
TYPE PERKERASAN : Aspal

| | | | | |
|----------|----------------------|------------------------|----------------|---------|
| NO. RUAS | NAMA RUAS | DPUPR KAB.BANJARNEGARA | PETUGAS SURVEY | HALAMAN |
| IV. 1 | Paweden - Karangobar | | MELDA & DAHLAN | 7 |

FOTO SURVEY KONDISI JALAN TAHUN 2025

RUAS JALAN : Paweden - Karangobar



LOKASI : **STA 1+200**

LOKASI : **STA 1+300**

KONDISI PERKERASAN : Rusak Berat
LEBAR PERKERASAN : 3 M
TYPE PERKERASAN : Aspal

KONDISI PERKERASAN : Rusak Berat
LEBAR PERKERASAN : 3 M
TYPE PERKERASAN : Aspal

| NO. RUAS | NAMA RUAS | DPUPR KAB.BANJARNEGARA | PETUGAS SURVEY | HALAMAN |
|----------|----------------------|------------------------|----------------|---------|
| IV. 1 | Paweden - Karangobar | | MELDA & DAHLAN | 8 |

FOTO SURVEY KONDISI JALAN TAHUN 2025

RUAS JALAN : Paweden - Karangobar



LOKASI : **STA 1+400**

LOKASI : **STA 1+500**

KONDISI PERKERASAN : Rusak Berat
LEBAR PERKERASAN : 3 M
TYPE PERKERASAN : Aspal

KONDISI PERKERASAN : Rusak Berat
LEBAR PERKERASAN : 3 M
TYPE PERKERASAN : Aspal

| NO. RUAS | NAMA RUAS | DPUPR KAB.BANJARNEGARA | PETUGAS SURVEY | HALAMAN |
|----------|----------------------|------------------------|----------------|---------|
| IV. 1 | Paweden - Karangobar | | MELDA & DAHLAN | 9 |

FOTO SURVEY KONDISI JALAN TAHUN 2025

RUAS JALAN : Paweden - Karangobar



LOKASI : **STA 1+600**

LOKASI : **STA 1+700**

KONDISI PERKERASAN : Rusak Berat
LEBAR PERKERASAN : 3 M
TYPE PERKERASAN : Aspal

KONDISI PERKERASAN : Rusak Berat
LEBAR PERKERASAN : 3 M
TYPE PERKERASAN : Aspal

| NO. RUAS | NAMA RUAS | DPUPR KAB.BANJARNEGARA | PETUGAS SURVEY | HALAMAN |
|----------|----------------------|------------------------|----------------|---------|
| IV. 1 | Paweden - Karangobar | | MELDA & DAHLAN | 10 |

FOTO SURVEY KONDISI JALAN TAHUN 2025

RUAS JALAN : Paweden - Karangobar



LOKASI : **STA 1+800**

LOKASI : **STA 1+900**

KONDISI PERKERASAN : Rusak Berat
LEBAR PERKERASAN : 3 M
TYPE PERKERASAN : Aspal

KONDISI PERKERASAN : Rusak Berat
LEBAR PERKERASAN : 3 M
TYPE PERKERASAN : Aspal

| NO. RUAS | NAMA RUAS | DPUPR KAB.BANJARNEGARA | PETUGAS SURVEY | HALAMAN |
|----------|----------------------|------------------------|----------------|---------|
| IV. 1 | Paweden - Karangobar | | MELDA & DAHLAN | 11 |

FOTO SURVEY KONDISI JALAN TAHUN 2025

RUAS JALAN : Paweden - Karangkoobar



LOKASI : **STA 2+000**

LOKASI : **STA 2+100**

KONDISI PERKERASAN : Rusak Berat
LEBAR PERKERASAN : 3 M
TYPE PERKERASAN : Aspal

KONDISI PERKERASAN : Rusak Berat
LEBAR PERKERASAN : 3 M
TYPE PERKERASAN : Aspal

| | | | | |
|-------------------|-------------------------------------|------------------------|----------------------------------|---------------|
| NO. RUAS IV. 1 | NAMA RUAS Paweden - Karangkoobar | DPUPR KAB.BANJARNEGARA | PETUGAS SURVEY MELDA & DAHLAN | HALAMAN 12 |
|-------------------|-------------------------------------|------------------------|----------------------------------|---------------|

FOTO SURVEY KONDISI JALAN TAHUN 2025

RUAS JALAN : Paweden - Karangkoobar



LOKASI : **STA 2+200**

LOKASI : **STA 2+300**

KONDISI PERKERASAN : Rusak Berat
LEBAR PERKERASAN : 3 M
TYPE PERKERASAN : Aspal

KONDISI PERKERASAN : Rusak Berat
LEBAR PERKERASAN : 3 M
TYPE PERKERASAN : Aspal

| | | | | |
|-------------------|-------------------------------------|------------------------|----------------------------------|---------------|
| NO. RUAS IV. 1 | NAMA RUAS Paweden - Karangkoobar | DPUPR KAB.BANJARNEGARA | PETUGAS SURVEY MELDA & DAHLAN | HALAMAN 13 |
|-------------------|-------------------------------------|------------------------|----------------------------------|---------------|

FOTO SURVEY KONDISI JALAN TAHUN 2025

RUAS JALAN : Paweden - Karangkoobar



LOKASI : **STA 2+400**

LOKASI : **STA 2+500**

KONDISI PERKERASAN : Baik
LEBAR PERKERASAN : 3 M
TYPE PERKERASAN : Aspal

KONDISI PERKERASAN : Rusak Berat
LEBAR PERKERASAN : 3 M
TYPE PERKERASAN : Aspal

| NO. RUAS | NAMA RUAS | DPUPR KAB.BANJARNEGARA | PETUGAS SURVEY | HALAMAN |
|----------|------------------------|------------------------|----------------|---------|
| IV. 1 | Paweden - Karangkoobar | | MELDA & DAHLAN | 14 |

FOTO SURVEY KONDISI JALAN TAHUN 2025

RUAS JALAN : Paweden - Karangkoobar



LOKASI : **STA 2+600**

LOKASI : **STA 2+700**

KONDISI PERKERASAN : Rusak Berat
LEBAR PERKERASAN : 3 M
TYPE PERKERASAN : Aspal

KONDISI PERKERASAN : Rusak Berat
LEBAR PERKERASAN : 3 M
TYPE PERKERASAN : Aspal

| NO. RUAS | NAMA RUAS | DPUPR KAB.BANJARNEGARA | PETUGAS SURVEY | HALAMAN |
|----------|------------------------|------------------------|----------------|---------|
| IV. 1 | Paweden - Karangkoobar | | MELDA & DAHLAN | 15 |

FOTO SURVEY KONDISI JALAN TAHUN 2025

RUAS JALAN : Paweden - Karangkobor



LOKASI : **STA 2+800**

LOKASI : **STA 2+900**

KONDISI PERKERASAN : Rusak Berat
LEBAR PERKERASAN : 3 M
TYPE PERKERASAN : Aspal

KONDISI PERKERASAN : Rusak Berat
LEBAR PERKERASAN : 3 M
TYPE PERKERASAN : Aspal

| NO. RUAS | NAMA RUAS | DPUPR KAB.BANJARNEGARA | PETUGAS SURVEY | HALAMAN |
|----------|-----------------------|------------------------|----------------|---------|
| IV. 1 | Paweden - Karangkobor | | MELDA & DAHLAN | 16 |

FOTO SURVEY KONDISI JALAN TAHUN 2025

RUAS JALAN : Paweden - Karangkobor



LOKASI : **STA 3+000**

LOKASI : **STA 3+100**

KONDISI PERKERASAN : Rusak Ringan
LEBAR PERKERASAN : 3 M
TYPE PERKERASAN : Aspal

KONDISI PERKERASAN : Rusak Ringan
LEBAR PERKERASAN : 3 M
TYPE PERKERASAN : Aspal

| NO. RUAS | NAMA RUAS | DPUPR KAB.BANJARNEGARA | PETUGAS SURVEY | HALAMAN |
|----------|-----------------------|------------------------|----------------|---------|
| IV. 1 | Paweden - Karangkobor | | MELDA & DAHLAN | 17 |

FOTO SURVEY KONDISI JALAN TAHUN 2025

RUAS JALAN : Paweden - Karangobar



LOKASI : **STA 3+200**

KONDISI PERKERASAN : Rusak Berat

LEBAR PERKERASAN : 3 M

TYPE PERKERASAN : Aspal

LOKASI : **STA 3+300**

KONDISI PERKERASAN : Rusak Ringan



LEBAR PERKERASAN : 3 M

TYPE PERKERASAN : Aspal

| NO. RUAS | NAMA RUAS | DPUPR KAB.BANJARNEGARA | PETUGAS SURVEY | HALAMAN |
|----------|----------------------|------------------------|----------------|---------|
| IV. 1 | Paweden - Karangobar | DPUPR KAB.BANJARNEGARA | MELDA & DAHLAN | 18 |

FOTO SURVEY KONDISI JALAN TAHUN 2025

RUAS JALAN : Paweden - Karangobar



LOKASI : **STA 3+400**

KONDISI PERKERASAN : Rusak Ringan

LEBAR PERKERASAN : 3 M

TYPE PERKERASAN : Aspal

LOKASI : **STA 3+500**

KONDISI PERKERASAN : Baik

LEBAR PERKERASAN : 3 M

TYPE PERKERASAN : Aspal

| NO. RUAS | NAMA RUAS | DPUPR KAB.BANJARNEGARA | PETUGAS SURVEY | HALAMAN |
|----------|----------------------|------------------------|----------------|---------|
| IV. 1 | Paweden - Karangobar | DPUPR KAB.BANJARNEGARA | MELDA & DAHLAN | 19 |

FOTO SURVEY KONDISI JALAN TAHUN 2025

RUAS JALAN : Paweden - Karangobar



LOKASI : **STA 3+600**

LOKASI : **STA 3+700**

KONDISI PERKERASAN : Baik
LEBAR PERKERASAN : 3 M
TYPE PERKERASAN : Aspal

KONDISI PERKERASAN : Baik
LEBAR PERKERASAN : 3 M
TYPE PERKERASAN : Aspal

| | | | | |
|--------------------------|--|-------------------------------|---|----------------------|
| NO. RUAS IV. 1 | NAMA RUAS Paweden - Karangobar | DPUPR KAB.BANJARNEGARA | PETUGAS SURVEY MELDA & DAHLAN | HALAMAN 20 |
|--------------------------|--|-------------------------------|---|----------------------|

FOTO SURVEY KONDISI JALAN TAHUN 2025

RUAS JALAN : Paweden - Karangobar



LOKASI : **STA 3+800**

LOKASI : **STA 3+900**

KONDISI PERKERASAN : Baik
LEBAR PERKERASAN : 3 M
TYPE PERKERASAN : Aspal

KONDISI PERKERASAN : Baik
LEBAR PERKERASAN : 3 M
TYPE PERKERASAN : Aspal

| | | | | |
|--------------------------|--|-------------------------------|---|----------------------|
| NO. RUAS IV. 1 | NAMA RUAS Paweden - Karangobar | DPUPR KAB.BANJARNEGARA | PETUGAS SURVEY MELDA & DAHLAN | HALAMAN 21 |
|--------------------------|--|-------------------------------|---|----------------------|

FOTO SURVEY KONDISI JALAN TAHUN 2025

RUAS JALAN : Paweden - Karangobar



LOKASI : **STA 4+000**

KONDISI PERKERASAN : Baik

LEBAR PERKERASAN : 3 M

TYPE PERKERASAN : Aspal

LOKASI : **STA 4+100**

KONDISI PERKERASAN : Sedang


LEBAR PERKERASAN : 3 M

TYPE PERKERASAN : Aspal

| | | | | |
|--------------------------|--|-------------------------------|---|----------------------|
| NO. RUAS IV. 1 | NAMA RUAS Paweden - Karangobar | DPUPR KAB.BANJARNEGARA | PETUGAS SURVEY MELDA & DAHLAN | HALAMAN 22 |
|--------------------------|--|-------------------------------|---|----------------------|

FOTO SURVEY KONDISI JALAN TAHUN 2025

RUAS JALAN : Paweden - Karangobar



LOKASI : **STA 4+200**

KONDISI PERKERASAN : Baik

LEBAR PERKERASAN : 3 M

TYPE PERKERASAN : Aspal

LOKASI : **STA 4+300**

KONDISI PERKERASAN : Baik

LEBAR PERKERASAN : 3 M

TYPE PERKERASAN : Aspal

| | | | | |
|--------------------------|--|-------------------------------|---|----------------------|
| NO. RUAS IV. 1 | NAMA RUAS Paweden - Karangobar | DPUPR KAB.BANJARNEGARA | PETUGAS SURVEY MELDA & DAHLAN | HALAMAN 23 |
|--------------------------|--|-------------------------------|---|----------------------|

FOTO SURVEY KONDISI JALAN TAHUN 2025

RUAS JALAN : Paweden - Karangobar



LOKASI : **STA 4+400**

LOKASI : **STA 4+500**

KONDISI PERKERASAN : Baik
LEBAR PERKERASAN : 3 M
TYPE PERKERASAN : Aspal

KONDISI PERKERASAN : Baik
LEBAR PERKERASAN : 3 M
TYPE PERKERASAN : Aspal

| NO. RUAS | NAMA RUAS | DPUPR KAB.BANJARNEGARA | PETUGAS SURVEY | HALAMAN |
|----------|-----------------------|------------------------|----------------|---------|
| IV. 1 | Paweden - Karangkojar | | MELDA & DAHLAN | 24 |

FOTO SURVEY KONDISI JALAN TAHUN 2025

RUAS JALAN : Paweden - Karangkojar



LOKASI : **STA 4+600**

LOKASI : **STA 4+700**

KONDISI PERKERASAN : Baik
LEBAR PERKERASAN : 3 M
TYPE PERKERASAN : Aspal

KONDISI PERKERASAN : Baik
LEBAR PERKERASAN : 3 M
TYPE PERKERASAN : Aspal

| NO. RUAS | NAMA RUAS | DPUPR KAB.BANJARNEGARA | PETUGAS SURVEY | HALAMAN |
|----------|-----------------------|------------------------|----------------|---------|
| IV. 1 | Paweden - Karangkojar | | MELDA & DAHLAN | 25 |

FOTO SURVEY KONDISI JALAN TAHUN 2025

RUAS JALAN : Paweden - Karangkojar



15/10/25 12:14:57
7°17'4"S 109°43'28"E
Kabupaten Banjarnegara
#Ruas IV.1 Paweden - Karangkoobar
#STA 4+800
#Survei Jalan #DPUPR Kab Banjarnegara



15/10/25 12:16:25
7°17'2"S 109°43'31"E
Kabupaten Banjarnegara
#Ruas IV.1 Paweden - Karangkoobar
#STA 4+900
#Survei Jalan #DPUPR Kab Banjarnegara

LOKASI : STA 4+800

LOKASI : STA 4+900

KONDISI PERKERASAN : Baik
LEBAR PERKERASAN : 3 M
TYPE PERKERASAN : Aspal

KONDISI PERKERASAN : Baik
LEBAR PERKERASAN : 3 M
TYPE PERKERASAN : Aspal

| NO. RUAS | NAMA RUAS | DPUPR KAB.BANJARNEGARA | PETUGAS SURVEY | HALAMAN |
|----------|------------------------|------------------------|----------------|---------|
| IV. 1 | Paweden - Karangkoobar | | MELDA & DAHLAN | 26 |

FOTO SURVEY KONDISI JALAN TAHUN 2025

RUAS JALAN : Paweden - Karangkoobar



15/10/25 12:17:54
7°17'1"S 109°43'33"E
Kabupaten Banjarnegara
#Ruas IV.1 Paweden - Karangkoobar
#STA 5+000
#Survei Jalan #DPUPR Kab Banjarnegara



15/10/25 12:19:10
7°17'0"S 109°43'36"E
Kabupaten Banjarnegara
#Ruas IV.1 Paweden - Karangkoobar
#STA 5+100
#Survei Jalan #DPUPR Kab Banjarnegara

LOKASI : STA 5+000

LOKASI : STA 5+100

KONDISI PERKERASAN : Baik
LEBAR PERKERASAN : 3 M
TYPE PERKERASAN : Aspal

KONDISI PERKERASAN : Baik
LEBAR PERKERASAN : 3 M
TYPE PERKERASAN : Aspal

| NO. RUAS | NAMA RUAS | DPUPR KAB.BANJARNEGARA | PETUGAS SURVEY | HALAMAN |
|----------|------------------------|------------------------|----------------|---------|
| IV. 1 | Paweden - Karangkoobar | | MELDA & DAHLAN | 27 |

FOTO SURVEY KONDISI JALAN TAHUN 2025

RUAS JALAN : Paweden - Karangkoobar





LOKASI : **STA 5+200**

KONDISI PERKERASAN : Baik

LEBAR PERKERASAN : 3 M

TYPE PERKERASAN : Aspal

LOKASI : **STA 5+300**

KONDISI PERKERASAN : Baik

LEBAR PERKERASAN : 3 M

TYPE PERKERASAN : Aspal

| | | | | |
|-------------------|-----------------------------------|------------------------|----------------------------------|---------------|
| NO. RUAS IV. 1 | NAMA RUAS Paweden - Karangobar | DPUPR KAB.BANJARNEGARA | PETUGAS SURVEY MELDA & DAHLAN | HALAMAN 28 |
|-------------------|-----------------------------------|------------------------|----------------------------------|---------------|

FOTO SURVEY KONDISI JALAN TAHUN 2025

RUAS JALAN : Paweden - Karangobar



LOKASI : **STA 5+400**

KONDISI PERKERASAN : Baik

LEBAR PERKERASAN : 3 M

TYPE PERKERASAN : Aspal

LOKASI : **STA 5+500**

KONDISI PERKERASAN : Baik

LEBAR PERKERASAN : 3 M

TYPE PERKERASAN : Aspal

| | | | | |
|-------------------|-----------------------------------|------------------------|----------------------------------|---------------|
| NO. RUAS IV. 1 | NAMA RUAS Paweden - Karangobar | DPUPR KAB.BANJARNEGARA | PETUGAS SURVEY MELDA & DAHLAN | HALAMAN 29 |
|-------------------|-----------------------------------|------------------------|----------------------------------|---------------|

FOTO SURVEY KONDISI JALAN TAHUN 2025

RUAS JALAN : Paweden - Karangobar





15/10/25 12:25:02
7°16'56"S 109°43'44"E
Kabupaten Banjarnegara
#Ruas IV.1 Paweden - Karangobar
#STA 5+600
#Survei Jalan #DPUPR Kab Banjarnegara



15/10/25 12:26:24
7°16'53"S 109°43'45"E
Kabupaten Banjarnegara
#Ruas IV.1 Paweden - Karangobar
#STA 5+700
#Survei Jalan #DPUPR Kab Banjarnegara

LOKASI : **STA 5+600**

LOKASI : **STA 5+700**

KONDISI PERKERASAN : Baik
LEBAR PERKERASAN : 3 M
TYPE PERKERASAN : Aspal

KONDISI PERKERASAN : Baik
LEBAR PERKERASAN : 3 M
TYPE PERKERASAN : Aspal

| | | | | |
|----------|----------------------|------------------------|----------------|---------|
| NO. RUAS | NAMA RUAS | DPUPR KAB.BANJARNEGARA | PETUGAS SURVEY | HALAMAN |
| IV. 1 | Paweden - Karangobar | | MELDA & DAHLAN | 30 |

FOTO SURVEY KONDISI JALAN TAHUN 2025

RUAS JALAN : Paweden - Karangobar



15/10/25 12:27:31
7°16'51"S 109°43'46"E
Kabupaten Banjarnegara
#Ruas IV.1 Paweden - Karangobar
#STA 5+800
#Survei Jalan #DPUPR Kab Banjarnegara



15/10/25 12:28:52
7°16'49"S 109°43'48"E
Kabupaten Banjarnegara
#Ruas IV.1 Paweden - Karangobar
#STA 5+900
#Survei Jalan #DPUPR Kab Banjarnegara

LOKASI : **STA 5+800**

LOKASI : **STA 5+900**

KONDISI PERKERASAN : Baik
LEBAR PERKERASAN : 3 M
TYPE PERKERASAN : Aspal

KONDISI PERKERASAN : Baik
LEBAR PERKERASAN : 3 M
TYPE PERKERASAN : Aspal

| | | | | |
|----------|----------------------|------------------------|----------------|---------|
| NO. RUAS | NAMA RUAS | DPUPR KAB.BANJARNEGARA | PETUGAS SURVEY | HALAMAN |
| IV. 1 | Paweden - Karangobar | | MELDA & DAHLAN | 31 |

FOTO SURVEY KONDISI JALAN TAHUN 2025

RUAS JALAN : Paweden - Karangobar





15/10/25 12:29:49
7°16'46"S 109°43'47"E
Kabupaten Banjarnegara
#Ruas IV.1 Paweden - Karangkoban
#STA 6+000
#Survei Jalan #DPUPR Kab Banjarnegara



15/10/25 12:30:48
7°16'48"S 109°43'47"E
Kabupaten Banjarnegara
#Ruas IV.1 Paweden - Karangkoban
#STA 6+100
#Survei Jalan #DPUPR Kab Banjarnegara

LOKASI : **STA 6+000**

KONDISI PERKERASAN : Baik
LEBAR PERKERASAN : 3 M
TYPE PERKERASAN : Aspal


LOKASI : **STA 6+100**

KONDISI PERKERASAN : Baik
LEBAR PERKERASAN : 3 M
TYPE PERKERASAN : Aspal

| NO. RUAS | NAMA RUAS | DPUPR KAB.BANJARNEGARA | PETUGAS SURVEY | HALAMAN |
|----------|-----------------------|------------------------|----------------|---------|
| IV. 1 | Paweden - Karangkoban | | MELDA & DAHLAN | 32 |

FOTO SURVEY KONDISI JALAN TAHUN 2025

RUAS JALAN : Paweden - Karangkoban



15/10/25 12:31:52
7°16'41"S 109°43'50"E
Kabupaten Banjarnegara
#Ruas IV.1 Paweden - Karangkoban
#STA 6+200
#Survei Jalan #DPUPR Kab Banjarnegara



15/10/25 12:33:07
7°16'41"S 109°43'53"E
Kabupaten Banjarnegara
#Ruas IV.1 Paweden - Karangkoban
#STA 6+300
#Survei Jalan #DPUPR Kab Banjarnegara

LOKASI : **STA 6+200**

KONDISI PERKERASAN : Baik
LEBAR PERKERASAN : 3 M
TYPE PERKERASAN : Aspal


LOKASI : **STA 6+300**

KONDISI PERKERASAN : Baik
LEBAR PERKERASAN : 3 M
TYPE PERKERASAN : Aspal

| NO. RUAS | NAMA RUAS | DPUPR KAB.BANJARNEGARA | PETUGAS SURVEY | HALAMAN |
|----------|-----------------------|------------------------|----------------|---------|
| IV. 1 | Paweden - Karangkoban | | MELDA & DAHLAN | 33 |

FOTO SURVEY KONDISI JALAN TAHUN 2025

RUAS JALAN : Paweden - Karangkoban





LOKASI : STA 6+400

LOKASI : STA 6+500

KONDISI PERKERASAN : Baik
LEBAR PERKERASAN : 3 M
TYPE PERKERASAN : Aspal

KONDISI PERKERASAN : Baik
LEBAR PERKERASAN : 3 M
TYPE PERKERASAN : Aspal

| NO. RUAS | NAMA RUAS | DPUPR KAB.BANJARNEGARA | PETUGAS SURVEY | HALAMAN |
|----------|------------------------|------------------------|----------------|---------|
| IV. 1 | Paweden - Karangkoobar | | MELDA & DAHLAN | 34 |

FOTO SURVEY KONDISI JALAN TAHUN 2025

RUAS JALAN : Paweden - Karangkoobar



LOKASI : STA 6+600

LOKASI : STA 6+700

KONDISI PERKERASAN : Baik
LEBAR PERKERASAN : 3 M
TYPE PERKERASAN : Aspal

KONDISI PERKERASAN : Baik
LEBAR PERKERASAN : 3 M
TYPE PERKERASAN : Aspal

| NO. RUAS | NAMA RUAS | DPUPR KAB.BANJARNEGARA | PETUGAS SURVEY | HALAMAN |
|----------|------------------------|------------------------|----------------|---------|
| IV. 1 | Paweden - Karangkoobar | | MELDA & DAHLAN | 35 |

FOTO SURVEY KONDISI JALAN TAHUN 2025

RUAS JALAN : Paweden - Karangkoobar





15/10/25 12:39:41
 7°16'31" S 109°44'5" E
 Kabupaten Banjarnegara
 #Ruas IV.1 Paweden - Karangkoobar
 #STA 6+800
 #Survei Jalan #DPUPR Kab Banjarnegara



15/10/25 12:40:44
 7°16'29" S 109°44'8" E
 Kabupaten Banjarnegara
 #Ruas IV.1 Paweden - Karangkoobar
 #STA 6+900
 #Survei Jalan #DPUPR Kab Banjarnegara

LOKASI : **STA 6+800**

KONDISI PERKERASAN : Baik

LEBAR PERKERASAN : 3 M

TYPE PERKERASAN : Aspal

LOKASI : **STA 6+900**

KONDISI PERKERASAN : Baik

LEBAR PERKERASAN : 3 M


TYPE PERKERASAN : Aspal

| | | | | |
|----------|------------------------|------------------------|----------------|---------|
| NO. RUAS | NAMA RUAS | DPUPR KAB.BANJARNEGARA | PETUGAS SURVEY | HALAMAN |
| IV. 1 | Paweden - Karangkoobar | | MELDA & DAHLAN | 36 |

FOTO SURVEY KONDISI JALAN TAHUN 2025
 RUAS JALAN : Paweden - Karangkoobar



15/10/25 12:41:57
 7°16'28" S 109°44'11" E
 Kabupaten Banjarnegara
 #Ruas IV.1 Paweden - Karangkoobar
 #STA 7+000
 #Survei Jalan #DPUPR Kab Banjarnegara



15/10/25 12:42:58
 7°16'28" S 109°44'13" E
 Kabupaten Banjarnegara
 #Ruas IV.1 Paweden - Karangkoobar
 #STA 7+100
 #Survei Jalan #DPUPR Kab Banjarnegara

LOKASI : **STA 7+000**

KONDISI PERKERASAN : Baik

LEBAR PERKERASAN : 3 M

TYPE PERKERASAN : Aspal

LOKASI : **STA 7+100**

KONDISI PERKERASAN : Baik

LEBAR PERKERASAN : 3 M

TYPE PERKERASAN : Aspal

| | | | | |
|----------|------------------------|------------------------|----------------|---------|
| NO. RUAS | NAMA RUAS | DPUPR KAB.BANJARNEGARA | PETUGAS SURVEY | HALAMAN |
| IV. 1 | Paweden - Karangkoobar | | MELDA & DAHLAN | 37 |

FOTO SURVEY KONDISI JALAN TAHUN 2025
 RUAS JALAN : Paweden - Karangkoobar





15/10/25 12:44:05
7°16'27"S 109°44'16"E
Kabupaten Banjarnegara
#Ruas IV.1 Paweden - Karangobar
#STA 7+200
#Survei Jalan #DPUPR Kab Banjarnegara



15/10/25 12:45:24
7°16'27"S 109°44'19"E
Kabupaten Banjarnegara
#Ruas IV.1 Paweden - Karangobar
#STA 7+300
#Survei Jalan #DPUPR Kab Banjarnegara

LOKASI : **STA 7+200**

LOKASI : **STA 7+300**

KONDISI PERKERASAN : Baik
LEBAR PERKERASAN : 3 M
TYPE PERKERASAN : Aspal

KONDISI PERKERASAN : Baik
LEBAR PERKERASAN : 3 M
TYPE PERKERASAN : Aspal


| | | | | |
|-------------------|-----------------------------------|------------------------|----------------------------------|---------------|
| NO. RUAS IV. 1 | NAMA RUAS Paweden - Karangobar | DPUPR KAB.BANJARNEGARA | PETUGAS SURVEY MELDA & DAHLAN | HALAMAN 38 |
|-------------------|-----------------------------------|------------------------|----------------------------------|---------------|

FOTO SURVEY KONDISI JALAN TAHUN 2025

RUAS JALAN : Paweden - Karangobar



15/10/25 12:47:06
7°16'26"S 109°44'20"E
Kabupaten Banjarnegara
#Ruas IV.1 Paweden - Karangobar
#STA 7+350
#Survei Jalan #DPUPR Kab Banjarnegara



LOKASI : **STA 7+350**

LOKASI : **STA**

KONDISI PERKERASAN : Baik
LEBAR PERKERASAN : 3 M
TYPE PERKERASAN : Aspal

KONDISI PERKERASAN
LEBAR PERKERASAN
TYPE PERKERASAN

| | | | | |
|-------------------|-----------------------------------|------------------------|----------------------------------|---------------|
| NO. RUAS IV. 1 | NAMA RUAS Paweden - Karangobar | DPUPR KAB.BANJARNEGARA | PETUGAS SURVEY MELDA & DAHLAN | HALAMAN 39 |
|-------------------|-----------------------------------|------------------------|----------------------------------|---------------|