

**FOTO SURVEY KONDISI JALAN TAHUN 2025**

**RUAS JALAN : Sirkandi - Salamerta**



LOKASI : **STA 0+000**

KONDISI PERKERASAN : Baik  
LEBAR PERKERASAN : 5 M  
TYPE PERKERASAN : Aspal

LOKASI : **STA 0+100**

KONDISI PERKERASAN : Baik  
LEBAR PERKERASAN : 4 M  
TYPE PERKERASAN : Aspal

NO. RUAS	NAMA RUAS	DPUPR KAB.BANJARNEGARA	PETUGAS SURVEY	HALAMAN
II.41	Sirkandi - Salamerta		FIRDAUS & DAMAS	1

**FOTO SURVEY KONDISI JALAN TAHUN 2025**

**RUAS JALAN : Sirkandi - Salamerta**



LOKASI : **STA 0+200**

KONDISI PERKERASAN : Baik  
LEBAR PERKERASAN : 4,5 M  
TYPE PERKERASAN : Aspal

LOKASI : **STA 0+300**

KONDISI PERKERASAN : Baik  
LEBAR PERKERASAN : 4,5 M  
TYPE PERKERASAN : Aspal

NO. RUAS	NAMA RUAS	DPUPR KAB.BANJARNEGARA	PETUGAS SURVEY	HALAMAN
II.41	Sirkandi - Salamerta		FIRDAUS & DAMAS	2

**FOTO SURVEY KONDISI JALAN TAHUN 2025**

**RUAS JALAN : Sirkandi - Salamerta**



LOKASI :           **STA           0+400**

KONDISI PERKERASAN           :    Baik  
LEBAR PERKERASAN            :    4,5            M  
TYPE PERKERASAN             :    Aspal

LOKASI :           **STA           0+500**

KONDISI PERKERASAN           :    Baik  
LEBAR PERKERASAN            :    4,5            M  
TYPE PERKERASAN             :    Aspal

NO. RUAS	NAMA RUAS	DPUPR KAB.BANJARNEGARA	PETUGAS SURVEY	HALAMAN
II.41	Sirkandi - Salamerta		FIRDAUS & DAMAS	3

**FOTO SURVEY KONDISI JALAN TAHUN 2025**

**RUAS JALAN : Sirkandi - Salamerta**



LOKASI :           **STA           0+600**

KONDISI PERKERASAN           :    Baik  
LEBAR PERKERASAN            :    4,5            M  
TYPE PERKERASAN             :    Aspal

LOKASI :           **STA           0+700**

KONDISI PERKERASAN           :    Baik  
LEBAR PERKERASAN            :    4,5            M  
TYPE PERKERASAN             :    Aspal

NO. RUAS	NAMA RUAS	DPUPR KAB.BANJARNEGARA	PETUGAS SURVEY	HALAMAN
II.41	Sirkandi - Salamerta		FIRDAUS & DAMAS	4

## FOTO SURVEY KONDISI JALAN TAHUN 2025

RUAS JALAN : Sirkandi - Salamerta



LOKASI :           **STA           0+800**

KONDISI PERKERASAN           :    Baik  
 LEBAR PERKERASAN            :    4,5            M  
 TYPE PERKERASAN             :    Aspal

LOKASI :           **STA           0+900**

KONDISI PERKERASAN           :    Baik  
 LEBAR PERKERASAN            :    4,5            M  
 TYPE PERKERASAN             :    Aspal

NO. RUAS	NAMA RUAS	DPUPR KAB.BANJARNEGARA	PETUGAS SURVEY	HALAMAN
II.41	Sirkandi - Salamerta		FIRDAUS & DAMAS	5

**FOTO SURVEY KONDISI JALAN TAHUN 2025**

RUAS JALAN : Sirkandi - Salamerta



06/10/2025 09:04:31  
7°29'32"S 109°27'51"E  
Kabupaten Banjarnegara  
#Ruas II.41 Sirkandi - Salamerta  
#STA 1+000  
#Survei Jalan #DPUPR Kab Banjarnegara



06/10/2025 09:05:41  
7°29'35"S 109°27'51"E  
Kabupaten Banjarnegara  
#Ruas II.41 Sirkandi - Salamerta  
#STA 1+100  
#Survei Jalan #DPUPR Kab Banjarnegara

LOKASI :           **STA**           **1+000**

LOKASI :           **STA**           **1+100**


KONDISI PERKERASAN           :     Baik  
LEBAR PERKERASAN            :     4,5            M  
TYPE PERKERASAN             :     Aspal

KONDISI PERKERASAN           :     Baik  
LEBAR PERKERASAN            :     4,5            M  
TYPE PERKERASAN             :     Aspal


NO. RUAS	NAMA RUAS	DPUPR KAB.BANJARNEGARA	PETUGAS SURVEY	HALAMAN
II.41	Sirkandi - Salamerta		FIRDAUS & DAMAS	6

**FOTO SURVEY KONDISI JALAN TAHUN 2025**

RUAS JALAN : Sirkandi - Salamerta



06/10/2025 09:06:06  
7°29'35"S 109°27'51"E  
Kabupaten Banjarnegara  
#Ruas II.41 Sirkandi - Salamerta  
#STA 1+110  
#Survei Jalan #DPUPR Kab Banjarnegara



06/10/2025 09:07:25  
7°29'37"S 109°27'51"E  
Kabupaten Banjarnegara  
#Ruas II.41 Sirkandi - Salamerta  
#STA 1+200  
#Survei Jalan #DPUPR Kab Banjarnegara

LOKASI :           **STA**           **1+110**

LOKASI :           **STA**           **1+200**

KONDISI PERKERASAN           :     Rusak Berat  
LEBAR PERKERASAN            :     4,5            M  
TYPE PERKERASAN             :     Aspal

KONDISI PERKERASAN           :     Baik  
LEBAR PERKERASAN            :     3,5            M  
TYPE PERKERASAN             :     Aspal

NO. RUAS	NAMA RUAS	DPUPR KAB.BANJARNEGARA	PETUGAS SURVEY	HALAMAN
II.41	Sirkandi - Salamerta		FIRDAUS & DAMAS	7

**FOTO SURVEY KONDISI JALAN TAHUN 2025**

**RUAS JALAN : Sirkandi - Salamerta**



06/10/2025 09:08:42  
7°29'40"S 109°27'51"E  
Kabupaten Banjarnegara  
#Ruas II.41 Sirkandi - Salamerta  
#STA 1+300  
#Survei Jalan #DPUPR Kab Banjarnegara



06/10/2025 09:09:37  
7°29'43"S 109°27'52"E  
Kabupaten Banjarnegara  
#Ruas II.41 Sirkandi - Salamerta  
#STA 1+400  
#Survei Jalan #DPUPR Kab Banjarnegara

LOKASI :           **STA**           **1+300**

LOKASI :           **STA**           **1+400**

KONDISI PERKERASAN           :       Sedang  
LEBAR PERKERASAN            :       3,5            M  
TYPE PERKERASAN             :       Aspal

KONDISI PERKERASAN           :       Baik  
LEBAR PERKERASAN            :       3,5            M  
TYPE PERKERASAN             :       Aspal

NO. RUAS	NAMA RUAS	DPUPR KAB.BANJARNEGARA	PETUGAS SURVEY	HALAMAN
II.41	Sirkandi - Salamerta		FIRDAUS & DAMAS	8

**FOTO SURVEY KONDISI JALAN TAHUN 2025**

**RUAS JALAN : Sirkandi - Salamerta**



06/10/2025 09:10:43  
7°29'47"S 109°27'51"E  
Kabupaten Banjarnegara  
#Ruas II.41 Sirkandi - Salamerta  
#STA 1+500  
#Survei Jalan #DPUPR Kab Banjarnegara



06/10/2025 09:11:51  
7°29'50"S 109°27'51"E  
Kabupaten Banjarnegara  
#Ruas II.41 Sirkandi - Salamerta  
#STA 1+600  
#Survei Jalan #DPUPR Kab Banjarnegara

LOKASI :           **STA**           **1+500**

LOKASI :           **STA**           **1+600**

KONDISI PERKERASAN           :       Sedang  
LEBAR PERKERASAN            :       3,5            M  
TYPE PERKERASAN             :       Aspal

KONDISI PERKERASAN           :       Baik  
LEBAR PERKERASAN            :       3,5            M  
TYPE PERKERASAN             :       Aspal

NO. RUAS	NAMA RUAS	DPUPR KAB.BANJARNEGARA	PETUGAS SURVEY	HALAMAN
II.41	Sirkandi - Salamerta		FIRDAUS & DAMAS	9

**FOTO SURVEY KONDISI JALAN TAHUN 2025**

**RUAS JALAN : Sirkandi - Salamerta**



LOKASI : **STA 1+700**

KONDISI PERKERASAN : Sedang  
 LEBAR PERKERASAN : 3,5 M  
 TYPE PERKERASAN : Aspal



LOKASI : **STA 1+800**

KONDISI PERKERASAN : Sedang  
 LEBAR PERKERASAN : 3,5 M  
 TYPE PERKERASAN : Aspal

NO. RUAS	NAMA RUAS	DPUPR KAB.BANJARNEGARA	PETUGAS SURVEY	HALAMAN
II.41	Sirkandi - Salamerta		FIRDAUS & DAMAS	10

**FOTO SURVEY KONDISI JALAN TAHUN 2025**

**RUAS JALAN : Sirkandi - Salamerta**



LOKASI : **STA 1+900**

KONDISI PERKERASAN : Rusak Ringan  
 LEBAR PERKERASAN : 3,5 M  
 TYPE PERKERASAN : Aspal



LOKASI : **STA 2+000**

KONDISI PERKERASAN : Sedang  
 LEBAR PERKERASAN : 3,5 M  
 TYPE PERKERASAN : Aspal

NO. RUAS	NAMA RUAS	DPUPR KAB.BANJARNEGARA	PETUGAS SURVEY	HALAMAN
II.41	Sirkandi - Salamerta		FIRDAUS & DAMAS	11

**FOTO SURVEY KONDISI JALAN TAHUN 2025**

RUAS JALAN : Sirkandi - Salamerta



LOKASI :           **STA           2+100**

LOKASI :           **STA           2+200**

KONDISI PERKERASAN           :       Sedang  
LEBAR PERKERASAN            :       3,5            M  
TYPE PERKERASAN             :       Aspal

KONDISI PERKERASAN           :       Rusak Ringan  
LEBAR PERKERASAN            :       3,5            M  
TYPE PERKERASAN             :       Aspal

NO. RUAS	NAMA RUAS	DPUPR KAB.BANJARNEGARA	PETUGAS SURVEY	HALAMAN
II.41	Sirkandi - Salamerta		FIRDAUS & DAMAS	12

**FOTO SURVEY KONDISI JALAN TAHUN 2025**

RUAS JALAN : Sirkandi - Salamerta



LOKASI :           **STA           2+300**

LOKASI :           **STA           2+400**

KONDISI PERKERASAN           :       Sedang  
LEBAR PERKERASAN            :       3,5            M  
TYPE PERKERASAN             :       Aspal

KONDISI PERKERASAN           :       Sedang  
LEBAR PERKERASAN            :       3,5            M  
TYPE PERKERASAN             :       Aspal

NO. RUAS	NAMA RUAS	DPUPR KAB.BANJARNEGARA	PETUGAS SURVEY	HALAMAN
II.41	Sirkandi - Salamerta		FIRDAUS & DAMAS	13

**FOTO SURVEY KONDISI JALAN TAHUN 2025**

**RUAS JALAN : Sirkandi - Salamerta**



LOKASI : **STA 2+500**

KONDISI PERKERASAN : Baik  
LEBAR PERKERASAN : 3,5 M  
TYPE PERKERASAN : Aspal



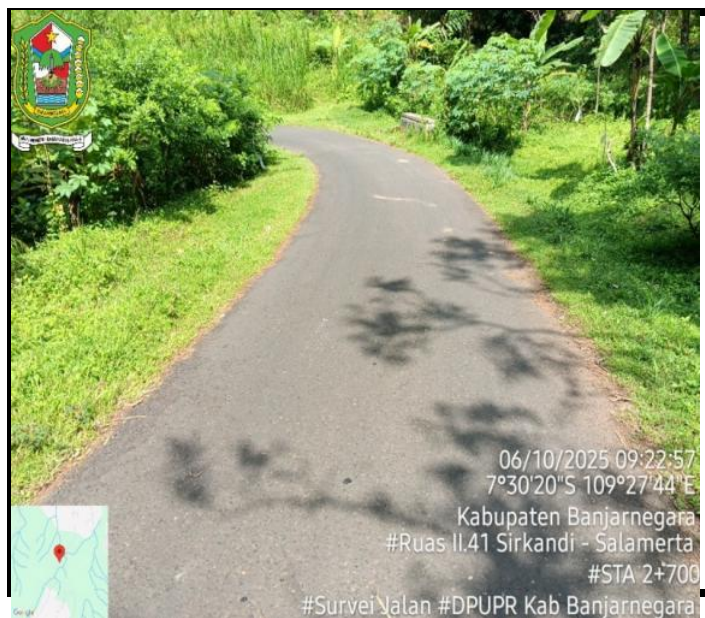
LOKASI : **STA 2+600**

KONDISI PERKERASAN : Baik  
LEBAR PERKERASAN : 3,5 M  
TYPE PERKERASAN : Aspal

NO. RUAS	NAMA RUAS	DPUPR KAB.BANJARNEGARA	PETUGAS SURVEY	HALAMAN
II.41	Sirkandi - Salamerta		FIRDAUS & DAMAS	14

**FOTO SURVEY KONDISI JALAN TAHUN 2025**

**RUAS JALAN : Sirkandi - Salamerta**



LOKASI : **STA 2+700**

KONDISI PERKERASAN : Baik  
LEBAR PERKERASAN : 3,5 M  
TYPE PERKERASAN : Beton



LOKASI : **STA 2+800**

KONDISI PERKERASAN : Sedang  
LEBAR PERKERASAN : 3,5 M  
TYPE PERKERASAN : Beton

NO. RUAS	NAMA RUAS	DPUPR KAB.BANJARNEGARA	PETUGAS SURVEY	HALAMAN
II.41	Sirkandi - Salamerta		FIRDAUS & DAMAS	15

**FOTO SURVEY KONDISI JALAN TAHUN 2025**

**RUAS JALAN : Sirkandi - Salamerta**



06/10/2025 09:24:39  
7°30'25"S 109°27'42"E  
Kabupaten Banjarnegara  
#Ruas II.41 Sirkandi - Salamerta  
#STA 2+900  
#Survei Jalan #DPUPR Kab Banjarnegara

LOKASI : **STA 2+900**

KONDISI PERKERASAN : Sedang  
LEBAR PERKERASAN : 3,5 M  
TYPE PERKERASAN : Beton



06/10/2025 09:25:38  
7°30'29"S 109°27'40"E  
Kabupaten Banjarnegara  
#Ruas II.41 Sirkandi - Salamerta  
#STA 3+000  
#Survei Jalan #DPUPR Kab Banjarnegara

LOKASI : **STA 3+000**

KONDISI PERKERASAN : Baik  
LEBAR PERKERASAN : 3,5 M  
TYPE PERKERASAN : Beton

NO. RUAS	NAMA RUAS	DPUPR KAB.BANJARNEGARA	PETUGAS SURVEY	HALAMAN
II.41	Sirkandi - Salamerta		FIRDAUS & DAMAS	16

**FOTO SURVEY KONDISI JALAN TAHUN 2025**

**RUAS JALAN : Sirkandi - Salamerta**



06/10/2025 09:26:32  
7°30'32"S 109°27'39"E  
Kabupaten Banjarnegara  
#Ruas II.41 Sirkandi - Salamerta  
#STA 3+100  
#Survei Jalan #DPUPR Kab Banjarnegara

LOKASI : **STA 3+100**

KONDISI PERKERASAN : Sedang  
LEBAR PERKERASAN : 3,5 M  
TYPE PERKERASAN : Aspal



06/10/2025 09:27:36  
7°30'34"S 109°27'39"E  
Kabupaten Banjarnegara  
#Ruas II.41 Sirkandi - Salamerta  
#STA 3+200  
#Survei Jalan #DPUPR Kab Banjarnegara

LOKASI : **STA 3+200**

KONDISI PERKERASAN : Baik  
LEBAR PERKERASAN : 3,5 M  
TYPE PERKERASAN : Aspal

NO. RUAS	NAMA RUAS	DPUPR KAB.BANJARNEGARA	PETUGAS SURVEY	HALAMAN
II.41	Sirkandi - Salamerta		FIRDAUS & DAMAS	17

**FOTO SURVEY KONDISI JALAN TAHUN 2025**

RUAS JALAN : Sirkandi - Salamerta



LOKASI :           **STA**                   **3+300**

KONDISI PERKERASAN           :       Sedang  
LEBAR PERKERASAN            :       3,5                   M  
TYPE PERKERASAN             :       Aspal



LOKASI :           **STA**                   **3+400**

KONDISI PERKERASAN           :       Baik  
LEBAR PERKERASAN            :       3,5                   M  
TYPE PERKERASAN             :       Aspal

NO. RUAS	NAMA RUAS	DPUPR KAB.BANJARNEGARA	PETUGAS SURVEY	HALAMAN
II.41	Sirkandi - Salamerta		FIRDAUS & DAMAS	18

**FOTO SURVEY KONDISI JALAN TAHUN 2025**

RUAS JALAN : Sirkandi - Salamerta



LOKASI :           **STA**                   **3+500**

KONDISI PERKERASAN           :       Baik  
LEBAR PERKERASAN            :       3,5                   M  
TYPE PERKERASAN             :       Aspal



LOKASI :           **STA**                   **3+600**

KONDISI PERKERASAN           :       Sedang  
LEBAR PERKERASAN            :       3,5                   M  
TYPE PERKERASAN             :       Aspal

NO. RUAS	NAMA RUAS	DPUPR KAB.BANJARNEGARA	PETUGAS SURVEY	HALAMAN
II.41	Sirkandi - Salamerta		FIRDAUS & DAMAS	19

**FOTO SURVEY KONDISI JALAN TAHUN 2025**

**RUAS JALAN : Sirkandi - Salamerta**



LOKASI : **STA 3+700**

KONDISI PERKERASAN : Baik

LEBAR PERKERASAN : 3,5 M

TYPE PERKERASAN : Aspal

LOKASI : **STA 3+800**

KONDISI PERKERASAN : Baik


LEBAR PERKERASAN : 3,5 M

TYPE PERKERASAN : Aspal

NO. RUAS	NAMA RUAS	DPUPR KAB.BANJARNEGARA	PETUGAS SURVEY	HALAMAN
II.41	Sirkandi - Salamerta		FIRDAUS & DAMAS	20

**FOTO SURVEY KONDISI JALAN TAHUN 2025**

**RUAS JALAN : Sirkandi - Salamerta**



LOKASI : **STA 3+900**

KONDISI PERKERASAN : Rusak Berat

LEBAR PERKERASAN : 4 M

TYPE PERKERASAN : Beton

LOKASI : **STA 4+000**

KONDISI PERKERASAN : Rusak Berat

LEBAR PERKERASAN : 4 M

TYPE PERKERASAN : Beton

NO. RUAS	NAMA RUAS	DPUPR KAB.BANJARNEGARA	PETUGAS SURVEY	HALAMAN
II.41	Sirkandi - Salamerta		FIRDAUS & DAMAS	21

**FOTO SURVEY KONDISI JALAN TAHUN 2025**

**RUAS JALAN : Sirkandi - Salamerta**



LOKASI :           **STA           4+100**

LOKASI :           **STA           4+200**

KONDISI PERKERASAN       :     Rusak Berat  
LEBAR PERKERASAN         :     4                M  
TYPE PERKERASAN           :     Beton

KONDISI PERKERASAN       :     Rusak Berat  
LEBAR PERKERASAN         :     4                M  
TYPE PERKERASAN           :     Beton

NO. RUAS <b>II.41</b>	NAMA RUAS <b>Sirkandi - Salamerta</b>	<b>DPUPR KAB.BANJARNEGARA</b>	PETUGAS SURVEY <b>FIRDAUS &amp; DAMAS</b>	HALAMAN <b>22</b>
--------------------------	--	-------------------------------	--	----------------------

**FOTO SURVEY KONDISI JALAN TAHUN 2025**

**RUAS JALAN : Sirkandi - Salamerta**



LOKASI :           **STA           4+300**

LOKASI :           **STA           4+400**

KONDISI PERKERASAN       :     Rusak Berat  
LEBAR PERKERASAN         :     4                M  
TYPE PERKERASAN           :     Beton

KONDISI PERKERASAN       :     Rusak Berat  
LEBAR PERKERASAN         :     4                M  
TYPE PERKERASAN           :     Macadam

NO. RUAS <b>II.41</b>	NAMA RUAS <b>Sirkandi - Salamerta</b>	<b>DPUPR KAB.BANJARNEGARA</b>	PETUGAS SURVEY <b>FIRDAUS &amp; DAMAS</b>	HALAMAN <b>23</b>
--------------------------	--	-------------------------------	--	----------------------

**FOTO SURVEY KONDISI JALAN TAHUN 2025**

**RUAS JALAN : Sirkandi - Salamerta**



LOKASI :           **STA                   4+500**

KONDISI PERKERASAN           :     Rusak Berat

LEBAR PERKERASAN            :     3                   M

TYPE PERKERASAN             :     Macadam

LOKASI :           **STA                   4+550**

KONDISI PERKERASAN           :     Sedang

LEBAR PERKERASAN            :     3                   M

TYPE PERKERASAN             :     Aspal

NO. RUAS	NAMA RUAS	DPUPR KAB.BANJARNEGARA	PETUGAS SURVEY	HALAMAN
II.41	Sirkandi - Salamerta		FIRDAUS & DAMAS	24

**FOTO SURVEY KONDISI JALAN TAHUN 2025**  
**RUAS JALAN : Sirkandi - Salamerta**



LOKASI :           **STA                   4+600**

KONDISI PERKERASAN           :     Rusak Ringan

LEBAR PERKERASAN            :     3                   M

TYPE PERKERASAN             :     Beton

LOKASI :           **STA                   4+700**

KONDISI PERKERASAN           :     Baik

LEBAR PERKERASAN            :     3                   M

TYPE PERKERASAN             :     Beton

NO. RUAS	NAMA RUAS	DPUPR KAB.BANJARNEGARA	PETUGAS SURVEY	HALAMAN
II.41	Sirkandi - Salamerta		FIRDAUS & DAMAS	25

**FOTO SURVEY KONDISI JALAN TAHUN 2025**  
**RUAS JALAN : Sirkandi - Salamerta**



6 Okt 2025 09:55:01  
 7°30'44"S 109°27'40"E  
 Kabupaten Banjarnegara  
 #Ruas II.41 Sirkandi - Salamerta  
 #STA 4+750  
 #Survei Jalan #DPUPR Kab Banjarnegara



6 Okt 2025 10:00:07  
 7°30'42"S 109°27'38"E  
 Kabupaten Banjarnegara  
 #Ruas II.41 Sirkandi - Salamerta  
 #STA 4+900  
 #Survei Jalan #DPUPR Kab Banjarnegara

LOKASI : STA 4+750

LOKASI : STA 4+900

KONDISI PERKERASAN : Rusak Berat  
 LEBAR PERKERASAN : 4 M  
 TYPE PERKERASAN : Beton

KONDISI PERKERASAN : Baik  
 LEBAR PERKERASAN : 3 M  
 TYPE PERKERASAN : Beton

NO. RUAS	NAMA RUAS	DPUPR KAB.BANJARNEGARA	PETUGAS SURVEY	HALAMAN
II.41	Sirkandi - Salamerta		FIRDAUS & DAMAS	26

### FOTO SURVEY KONDISI JALAN TAHUN 2025

RUAS JALAN : Sirkandi - Salamerta



6 Okt 2025 10:01:22  
 7°30'40"S 109°27'37"E  
 Kabupaten Banjarnegara  
 #Ruas II.41 Sirkandi - Salamerta  
 #STA 4+990  
 #Survei Jalan #DPUPR Kab Banjarnegara



6 Okt 2025 10:02:01  
 7°30'40"S 109°27'37"E  
 Kabupaten Banjarnegara  
 #Ruas II.41 Sirkandi - Salamerta  
 #STA 1+250  
 #Survei Jalan #DPUPR Kab Banjarnegara

LOKASI : STA 4+990

LOKASI : STA 1+250

KONDISI PERKERASAN : Baik  
 LEBAR PERKERASAN : 3,5 M  
 TYPE PERKERASAN : Beton

KONDISI PERKERASAN : Baik  
 LEBAR PERKERASAN : 3,5 M  
 TYPE PERKERASAN : Beton

NO. RUAS	NAMA RUAS	DPUPR KAB.BANJARNEGARA	PETUGAS SURVEY	HALAMAN
II.41	Sirkandi - Salamerta		FIRDAUS & DAMAS	27