

FOTO SURVEY KONDISI JALAN TAHUN 2025

RUAS JALAN : Kalimandi - Kedungpane



LOKASI : **STA 0+000**

LOKASI : **STA 0+100**

KONDISI PERKERASAN : Sedang
LEBAR PERKERASAN : 4 M
TYPE PERKERASAN : Aspal

KONDISI PERKERASAN : Sedang
LEBAR PERKERASAN : 4 M
TYPE PERKERASAN : Aspal

NO. RUAS	NAMA RUAS	DPUPR KAB.BANJARNEGARA	PETUGAS SURVEY	HALAMAN
II. 23	Kalimandi - Kedungpane		MELDA & DAHLAN	1

FOTO SURVEY KONDISI JALAN TAHUN 2025

RUAS JALAN : Kalimandi - Kedungpane



LOKASI : **STA 0+200**

LOKASI : **STA 0+300**

KONDISI PERKERASAN : Baik
LEBAR PERKERASAN : 4 M
TYPE PERKERASAN : Aspal

KONDISI PERKERASAN : Baik
LEBAR PERKERASAN : 4 M
TYPE PERKERASAN : Aspal

NO. RUAS	NAMA RUAS	DPUPR KAB.BANJARNEGARA	PETUGAS SURVEY	HALAMAN
II. 23	Kalimandi - Kedungpane		MELDA & DAHLAN	2

FOTO SURVEY KONDISI JALAN TAHUN 2025

RUAS JALAN : Kalimandi - Kedungpane



LOKASI : **STA 0+400**

LOKASI : **STA 0+500**

KONDISI PERKERASAN : Rusak Ringan
LEBAR PERKERASAN : 4 M
TYPE PERKERASAN : Aspal

KONDISI PERKERASAN : Baik
LEBAR PERKERASAN : 4 M
TYPE PERKERASAN : Aspal

NO. RUAS	NAMA RUAS	DPUPR KAB.BANJARNEGARA	PETUGAS SURVEY	HALAMAN
Il. 23	Kalimandi - Kedungpane		MELDA & DAHLAN	3

FOTO SURVEY KONDISI JALAN TAHUN 2025

RUAS JALAN : Kalimandi - Kedungpane



LOKASI : **STA 0+600**

LOKASI : **STA 0+700**

KONDISI PERKERASAN : Sedang
LEBAR PERKERASAN : 4 M
TYPE PERKERASAN : Aspal

KONDISI PERKERASAN : Rusak Ringan
LEBAR PERKERASAN : 4 M
TYPE PERKERASAN : Aspal

NO. RUAS	NAMA RUAS	DPUPR KAB.BANJARNEGARA	PETUGAS SURVEY	HALAMAN
Il. 23	Kalimandi - Kedungpane		MELDA & DAHLAN	4

FOTO SURVEY KONDISI JALAN TAHUN 2025

RUAS JALAN : Kalimandi - Kedungpane



LOKASI : **STA 0+720**

KONDISI PERKERASAN : Rusak Berat
LEBAR PERKERASAN : 4 M
TYPE PERKERASAN : Aspal

LOKASI : **STA 0+725**

KONDISI PERKERASAN : Sedang
LEBAR PERKERASAN : 4 M
TYPE PERKERASAN : Aspal

NO. RUAS	NAMA RUAS	DPUPR KAB.BANJARNEGARA	PETUGAS SURVEY	HALAMAN
II. 23	Kalimandi - Kedungpane		MELDA & DAHLAN	5

FOTO SURVEY KONDISI JALAN TAHUN 2025

RUAS JALAN : Kalimandi - Kedungpane



06/10/25 12:33:55
7°27'50"S 109°27'9"E
Kabupaten Banjarnegara
#Ruas Il. 23 Kalimandi - Kedungpane
#STA 0+800
#Survei Jalan #DPUPR Kab Banjarnegara



06/10/25 12:36:08
7°27'53"S 109°27'8"E
Kabupaten Banjarnegara
#Ruas Il. 23 Kalimandi - Kedungpane
#STA 0+900
#Survei Jalan #DPUPR Kab Banjarnegara

LOKASI : **STA 0+800**

LOKASI : **STA 0+900**

KONDISI PERKERASAN : Sedang
LEBAR PERKERASAN : 4 M
TYPE PERKERASAN : Aspal

KONDISI PERKERASAN : Baik
LEBAR PERKERASAN : 4 M
TYPE PERKERASAN : Aspal

NO. RUAS	NAMA RUAS	DPUPR KAB.BANJARNEGARA	PETUGAS SURVEY	HALAMAN
Il. 23	Kalimandi - Kedungpane		MELDA & DAHLAN	6

FOTO SURVEY KONDISI JALAN TAHUN 2025

RUAS JALAN : Kalimandi - Kedungpane



06/10/25 12:38:02
7°27'56"S 109°27'7"E
Kabupaten Banjarnegara
#Ruas Il. 23 Kalimandi - Kedungpane
#STA 1+000
#Survei Jalan #DPUPR Kab Banjarnegara



06/10/25 12:40:31
7°27'50"S 109°27'7"E
Kabupaten Banjarnegara
#Ruas Il. 23 Kalimandi - Kedungpane
#STA 1+100
#Survei Jalan #DPUPR Kab Banjarnegara

LOKASI : **STA 1+000**

LOKASI : **STA 1+100**

KONDISI PERKERASAN : Baik
LEBAR PERKERASAN : 4 M
TYPE PERKERASAN : Aspal

KONDISI PERKERASAN : Baik
LEBAR PERKERASAN : 4 M
TYPE PERKERASAN : Aspal

NO. RUAS	NAMA RUAS	DPUPR KAB.BANJARNEGARA	PETUGAS SURVEY	HALAMAN
Il. 23	Kalimandi - Kedungpane		MELDA & DAHLAN	7

FOTO SURVEY KONDISI JALAN TAHUN 2025

RUAS JALAN : Kalimandi - Kedungpane



LOKASI : **STA 1+200**

LOKASI : **STA 1+300**

KONDISI PERKERASAN : Baik
LEBAR PERKERASAN : 4 M
TYPE PERKERASAN : Aspal

KONDISI PERKERASAN : Baik
LEBAR PERKERASAN : 4 M
TYPE PERKERASAN : Aspal

NO. RUAS	NAMA RUAS	DPUPR KAB.BANJARNEGARA	PETUGAS SURVEY	HALAMAN
II. 23	Kalimandi - Kedungpane		MELDA & DAHLAN	8

FOTO SURVEY KONDISI JALAN TAHUN 2025

RUAS JALAN : Kalimandi - Kedungpane



LOKASI : **STA 1+400**

LOKASI : **STA 1+500**

KONDISI PERKERASAN : Baik
LEBAR PERKERASAN : 4 M
TYPE PERKERASAN : Aspal

KONDISI PERKERASAN : Baik
LEBAR PERKERASAN : 4 M
TYPE PERKERASAN : Aspal

NO. RUAS	NAMA RUAS	DPUPR KAB.BANJARNEGARA	PETUGAS SURVEY	HALAMAN
II. 23	Kalimandi - Kedungpane		MELDA & DAHLAN	9

FOTO SURVEY KONDISI JALAN TAHUN 2025

RUAS JALAN : Kalimandi - Kedungpane



LOKASI : **STA** **1+600**

LOKASI : **STA** **1+700**



KONDISI PERKERASAN : Baik
LEBAR PERKERASAN : 4 M
TYPE PERKERASAN : Aspal

KONDISI PERKERASAN : Baik
LEBAR PERKERASAN : 4 M
TYPE PERKERASAN : Aspal

NO. RUAS	NAMA RUAS	DPUPR KAB.BANJARNEGARA	PETUGAS SURVEY	HALAMAN
II. 23	Kalimandi - Kedungpane		MELDA & DAHLAN	10

FOTO SURVEY KONDISI JALAN TAHUN 2025

RUAS JALAN : Kalimandi - Kedungpane



LOKASI : **STA** **1+800**

LOKASI : **STA** **1+900**

KONDISI PERKERASAN : Baik
LEBAR PERKERASAN : 4 M
TYPE PERKERASAN : Aspal

KONDISI PERKERASAN : Baik
LEBAR PERKERASAN : 4 M
TYPE PERKERASAN : Aspal

NO. RUAS	NAMA RUAS	DPUPR KAB.BANJARNEGARA	PETUGAS SURVEY	HALAMAN
II. 23	Kalimandi - Kedungpane		MELDA & DAHLAN	11

FOTO SURVEY KONDISI JALAN TAHUN 2025

RUAS JALAN : Kalimandi - Kedungpane



LOKASI : **STA 2+000**

LOKASI : **STA 2+100**

KONDISI PERKERASAN : Sedang
LEBAR PERKERASAN : 4 M
TYPE PERKERASAN : Aspal

KONDISI PERKERASAN : Baik
LEBAR PERKERASAN : 4 M
TYPE PERKERASAN : Aspal

NO. RUAS	NAMA RUAS	DPUPR KAB.BANJARNEGARA	PETUGAS SURVEY	HALAMAN
II. 23	Kalimandi - Kedungpane		MELDA & DAHLAN	12

FOTO SURVEY KONDISI JALAN TAHUN 2025

RUAS JALAN : Kalimandi - Kedungpane



LOKASI : **STA 2+200**

LOKASI : **STA 2+300**

KONDISI PERKERASAN : Baik
LEBAR PERKERASAN : 4 M
TYPE PERKERASAN : Aspal

KONDISI PERKERASAN : Baik
LEBAR PERKERASAN : 4 M
TYPE PERKERASAN : Aspal

NO. RUAS	NAMA RUAS	DPUPR KAB.BANJARNEGARA	PETUGAS SURVEY	HALAMAN
II. 23	Kalimandi - Kedungpane		MELDA & DAHLAN	13

FOTO SURVEY KONDISI JALAN TAHUN 2025

RUAS JALAN : Kalimandi - Kedungpane



06/10/25 13:06:22
7°28'41" S 109°27'8" E
Kabupaten Banjarnegara
#Ruas II. 23 Kalimandi - Kedungpane
#STA 2+400
#Survei Jalan #DPUPR Kab Banjarnegara



06/10/25 13:07:59
7°28'44" S 109°27'7" E
Kabupaten Banjarnegara
#Ruas II. 23 Kalimandi - Kedungpane
#STA 2+500
#Survei Jalan #DPUPR Kab Banjarnegara

LOKASI : **STA 2+400**

LOKASI : **STA 2+500**

KONDISI PERKERASAN : Sedang
LEBAR PERKERASAN : 4 M
TYPE PERKERASAN : Aspal

KONDISI PERKERASAN : Baik
LEBAR PERKERASAN : 4 M
TYPE PERKERASAN : Aspal

NO. RUAS	NAMA RUAS	DPUPR KAB.BANJARNEGARA	PETUGAS SURVEY	HALAMAN
II. 23	Kalimandi - Kedungpane		MELDA & DAHLAN	14

FOTO SURVEY KONDISI JALAN TAHUN 2025

RUAS JALAN : Kalimandi - Kedungpane



06/10/25 13:09:40
7°28'47" S 109°27'7" E
Kabupaten Banjarnegara
#Ruas II. 23 Kalimandi - Kedungpane
#STA 2+600
#Survei Jalan #DPUPR Kab Banjarnegara



06/10/25 13:11:29
7°28'51" S 109°27'6" E
Kabupaten Banjarnegara
#Ruas II. 23 Kalimandi - Kedungpane
#STA 2+700
#Survei Jalan #DPUPR Kab Banjarnegara

LOKASI : **STA 2+600**

LOKASI : **STA 2+700**

KONDISI PERKERASAN : Sedang
LEBAR PERKERASAN : 4 M
TYPE PERKERASAN : Aspal

KONDISI PERKERASAN : Baik
LEBAR PERKERASAN : 4 M
TYPE PERKERASAN : Aspal

NO. RUAS	NAMA RUAS	DPUPR KAB.BANJARNEGARA	PETUGAS SURVEY	HALAMAN
II. 23	Kalimandi - Kedungpane		MELDA & DAHLAN	15

FOTO SURVEY KONDISI JALAN TAHUN 2025

RUAS JALAN : Kalimandi - Kedungpane



LOKASI : **STA 2+800**

LOKASI : **STA 2+900**



KONDISI PERKERASAN : Sedang
LEBAR PERKERASAN : 4 M
TYPE PERKERASAN : Aspal

KONDISI PERKERASAN : Baik
LEBAR PERKERASAN : 4 M
TYPE PERKERASAN : Aspal

NO. RUAS	NAMA RUAS	DPUPR KAB.BANJARNEGARA	PETUGAS SURVEY	HALAMAN
II. 23	Kalimandi - Kedungpane		MELDA & DAHLAN	16

FOTO SURVEY KONDISI JALAN TAHUN 2025

RUAS JALAN : Kalimandi - Kedungpane



LOKASI : **STA 3+000**

LOKASI : **STA 3+100**

KONDISI PERKERASAN : Baik
LEBAR PERKERASAN : 4 M
TYPE PERKERASAN : Aspal

KONDISI PERKERASAN : Baik
LEBAR PERKERASAN : 4 M
TYPE PERKERASAN : Aspal

NO. RUAS	NAMA RUAS	DPUPR KAB.BANJARNEGARA	PETUGAS SURVEY	HALAMAN
II. 23	Kalimandi - Kedungpane		MELDA & DAHLAN	17

FOTO SURVEY KONDISI JALAN TAHUN 2025

RUAS JALAN : Kalimandi - Kedungpane



LOKASI : **STA 3+200**

KONDISI PERKERASAN : Baik

LEBAR PERKERASAN : 4 M

TYPE PERKERASAN : Aspal

LOKASI : **STA 3+300**

KONDISI PERKERASAN : Baik

LEBAR PERKERASAN : 4 M

TYPE PERKERASAN : Aspal

NO. RUAS	NAMA RUAS	DPUPR KAB.BANJARNEGARA	PETUGAS SURVEY	HALAMAN
II. 23	Kalimandi - Kedungpane		MELDA & DAHLAN	18

FOTO SURVEY KONDISI JALAN TAHUN 2025

RUAS JALAN : Kalimandi - Kedungpane



LOKASI : **STA 3+400**

KONDISI PERKERASAN : Baik

LEBAR PERKERASAN : 4 M

TYPE PERKERASAN : Aspal

LOKASI : **STA 3+500**

KONDISI PERKERASAN : Baik

LEBAR PERKERASAN : 4 M

TYPE PERKERASAN : Aspal

NO. RUAS	NAMA RUAS	DPUPR KAB.BANJARNEGARA	PETUGAS SURVEY	HALAMAN
II. 23	Kalimandi - Kedungpane		MELDA & DAHLAN	19

FOTO SURVEY KONDISI JALAN TAHUN 2025

RUAS JALAN : Kalimandi - Kedungpane



LOKASI : **STA 3+600**

LOKASI : **STA 3+700**

KONDISI PERKERASAN : Baik
LEBAR PERKERASAN : 4 M
TYPE PERKERASAN : Aspal

KONDISI PERKERASAN : Baik
LEBAR PERKERASAN : 4 M
TYPE PERKERASAN : Aspal

NO. RUAS	NAMA RUAS	DPUPR KAB.BANJARNEGARA	PETUGAS SURVEY	HALAMAN
II. 23	Kalimandi - Kedungpane		MELDA & DAHLAN	20

FOTO SURVEY KONDISI JALAN TAHUN 2025

RUAS JALAN : Kalimandi - Kedungpane



LOKASI : **STA 3+800**

LOKASI : **STA 3+900**

KONDISI PERKERASAN : Baik
LEBAR PERKERASAN : 4 M
TYPE PERKERASAN : Aspal

KONDISI PERKERASAN : Baik
LEBAR PERKERASAN : 4 M
TYPE PERKERASAN : Aspal

NO. RUAS	NAMA RUAS	DPUPR KAB.BANJARNEGARA	PETUGAS SURVEY	HALAMAN
II. 23	Kalimandi - Kedungpane		MELDA & DAHLAN	21

FOTO SURVEY KONDISI JALAN TAHUN 2025

RUAS JALAN : Kalimandi - Kedungpane



06/10/25 13:34:42
7°29'3"S 109°27'43"E
Kabupaten Banjarnegara
#Ruas II. 23 Kalimandi - Kedungpane
#STA 4+000
#Survei Jalan #DPUPR Kab Banjarnegara



06/10/25 13:39:36
7°29'4"S 109°27'44"E
Kabupaten Banjarnegara
#Ruas II. 23 Kalimandi - Kedungpane
#STA 4+080
#Survei Jalan #DPUPR Kab Banjarnegara

LOKASI : **STA 4+000**

LOKASI : **STA 4+080**

KONDISI PERKERASAN : Baik
LEBAR PERKERASAN : 4 M
TYPE PERKERASAN : Aspal

KONDISI PERKERASAN : Baik
LEBAR PERKERASAN : 3.5 M
TYPE PERKERASAN : Aspal

NO. RUAS II. 23	NAMA RUAS Kalimandi - Kedungpane	DPUPR KAB.BANJARNEGARA	PETUGAS SURVEY MELDA & DAHLAN	HALAMAN 22
---------------------------	--	-------------------------------	---	----------------------

FOTO SURVEY KONDISI JALAN TAHUN 2025

RUAS JALAN : Kalimandi - Kedungpane



06/10/25 13:41:11
7°29'4"S 109°27'46"E
Kabupaten Banjarnegara
#Ruas II. 23 Kalimandi - Kedungpane
#STA 4+100
#Survei Jalan #DPUPR Kab Banjarnegara



06/10/25 13:43:14
7°29'4"S 109°27'49"E
Kabupaten Banjarnegara
#Ruas II. 23 Kalimandi - Kedungpane
#STA 4+200
#Survei Jalan #DPUPR Kab Banjarnegara

LOKASI : **STA 4+100**

LOKASI : **STA 4+200**

KONDISI PERKERASAN : Baik
LEBAR PERKERASAN : 3.5 M
TYPE PERKERASAN : Aspal

KONDISI PERKERASAN : Baik
LEBAR PERKERASAN : 3.5 M
TYPE PERKERASAN : Aspal

NO. RUAS II. 23	NAMA RUAS Kalimandi - Kedungpane	DPUPR KAB.BANJARNEGARA	PETUGAS SURVEY MELDA & DAHLAN	HALAMAN 23
---------------------------	--	-------------------------------	---	----------------------

FOTO SURVEY KONDISI JALAN TAHUN 2025

RUAS JALAN : Kalimandi - Kedungpane



06/10/25 13:44:58
7°29'5"S 109°27'52"E
Kabupaten Banjarnegara
#Ruas II. 23 Kalimandi - Kedungpane
#STA 4+300
#Survei Jalan #DPUPR Kab Banjarnegara



06/10/25 13:47:20
7°29'5"S 109°27'56"E
Kabupaten Banjarnegara
#Ruas II. 23 Kalimandi - Kedungpane
#STA 4+400
#Survei Jalan #DPUPR Kab Banjarnegara

LOKASI : **STA 4+300**

LOKASI : **STA 4+400**

KONDISI PERKERASAN : Baik
LEBAR PERKERASAN : 3.5 M
TYPE PERKERASAN : Aspal

KONDISI PERKERASAN : Baik
LEBAR PERKERASAN : 3.5 M
TYPE PERKERASAN : Aspal


NO. RUAS	NAMA RUAS	DPUPR KAB.BANJARNEGARA	PETUGAS SURVEY	HALAMAN
II. 23	Kalimandi - Kedungpane		MELDA & DAHLAN	24

FOTO SURVEY KONDISI JALAN TAHUN 2025

RUAS JALAN : Kalimandi - Kedungpane



06/10/25 13:49:27
7°29'5"S 109°27'59"E
Kabupaten Banjarnegara
#Ruas II. 23 Kalimandi - Kedungpane
#STA 4+500
#Survei Jalan #DPUPR Kab Banjarnegara



06/10/25 13:51:50
7°29'5"S 109°28'2"E
Kabupaten Banjarnegara
#Ruas II. 23 Kalimandi - Kedungpane
#STA 4+600
#Survei Jalan #DPUPR Kab Banjarnegara

LOKASI : **STA 4+500**

LOKASI : **STA 4+600**

KONDISI PERKERASAN : Baik
LEBAR PERKERASAN : 3.5 M
TYPE PERKERASAN : Aspal

KONDISI PERKERASAN : Baik
LEBAR PERKERASAN : 3.5 M
TYPE PERKERASAN : Aspal

NO. RUAS	NAMA RUAS	DPUPR KAB.BANJARNEGARA	PETUGAS SURVEY	HALAMAN
II. 23	Kalimandi - Kedungpane		MELDA & DAHLAN	25

FOTO SURVEY KONDISI JALAN TAHUN 2025

RUAS JALAN : Kalimandi - Kedungpane



LOKASI : **STA 4+700**

KONDISI PERKERASAN : Baik

LEBAR PERKERASAN : 3.5 M

TYPE PERKERASAN : Aspal

LOKASI : **STA 4+800**

KONDISI PERKERASAN : Baik

LEBAR PERKERASAN : 3.5 M

TYPE PERKERASAN : Aspal

NO. RUAS	NAMA RUAS	DPUPR KAB.BANJARNEGARA	PETUGAS SURVEY	HALAMAN
II. 23	Kalimandi - Kedungpane		MELDA & DAHLAN	26

FOTO SURVEY KONDISI JALAN TAHUN 2025

RUAS JALAN : Kalimandi - Kedungpane



LOKASI : **STA 4+900**

KONDISI PERKERASAN : Baik

LEBAR PERKERASAN : 3.5 M

TYPE PERKERASAN : Aspal

LOKASI : **STA 5+000**

KONDISI PERKERASAN : Baik

LEBAR PERKERASAN : 3.5 M

TYPE PERKERASAN : Aspal

NO. RUAS	NAMA RUAS	DPUPR KAB.BANJARNEGARA	PETUGAS SURVEY	HALAMAN
II. 23	Kalimandi - Kedungpane		MELDA & DAHLAN	27

FOTO SURVEY KONDISI JALAN TAHUN 2025

RUAS JALAN : Kalimandi - Kedungpane





LOKASI : **STA 5+100**

KONDISI PERKERASAN : Baik

LEBAR PERKERASAN : 3.5 M

TYPE PERKERASAN : Aspal

LOKASI : **STA 5+200**

KONDISI PERKERASAN : Sedang

LEBAR PERKERASAN : 3.5 M

TYPE PERKERASAN : Aspal

NO. RUAS	NAMA RUAS	DPUPR KAB.BANJARNEGARA	PETUGAS SURVEY	HALAMAN
II. 23	Kalimandi - Kedungpane		MELDA & DAHLAN	28

FOTO SURVEY KONDISI JALAN TAHUN 2025

RUAS JALAN : Kalimandi - Kedungpane



LOKASI : **STA 5+300**

KONDISI PERKERASAN : Baik

LEBAR PERKERASAN : 3.5 M

TYPE PERKERASAN : Aspal

LOKASI : **STA 5+400**

KONDISI PERKERASAN : Baik

LEBAR PERKERASAN : 3.5 M

TYPE PERKERASAN : Aspal

NO. RUAS	NAMA RUAS	DPUPR KAB.BANJARNEGARA	PETUGAS SURVEY	HALAMAN
II. 23	Kalimandi - Kedungpane		MELDA & DAHLAN	29

FOTO SURVEY KONDISI JALAN TAHUN 2025

RUAS JALAN : Kalimandi - Kedungpane





LOKASI : **STA 5+500**

LOKASI : **STA 5+600**

KONDISI PERKERASAN : Baik
 LEBAR PERKERASAN : 3.5 M
 TYPE PERKERASAN : Aspal

KONDISI PERKERASAN : Baik
 LEBAR PERKERASAN : 3.5 M
 TYPE PERKERASAN : Aspal

NO. RUAS	NAMA RUAS	DPUPR KAB.BANJARNEGARA	PETUGAS SURVEY	HALAMAN
II. 23	Kalimandi - Kedungpane		MELDA & DAHLAN	30

FOTO SURVEY KONDISI JALAN TAHUN 2025

RUAS JALAN : Kalimandi - Kedungpane



LOKASI : **STA 5+700**

LOKASI : **STA 5+770**

KONDISI PERKERASAN : Baik
 LEBAR PERKERASAN : 3.5 M
 TYPE PERKERASAN : Aspal

KONDISI PERKERASAN : Baik
 LEBAR PERKERASAN : 3.5 M
 TYPE PERKERASAN : Aspal

NO. RUAS	NAMA RUAS	DPUPR KAB.BANJARNEGARA	PETUGAS SURVEY	HALAMAN
II. 23	Kalimandi - Kedungpane		MELDA & DAHLAN	31